











Karte A-6: Nahverkehrsraum MM/R
Netzhierarchie 2005-2010

 Achsen	 Vorschlag: Veränderung der Zuordnung
 Verbindungen	 Grenze der Mittelbereiche
 Verflechtungen (Nahbereich Rostock)	 Rostock Oberzentrum
 neue Verflechtungen	 Güstrow Mittelzentren (auch Teilfunktion)
 Warnow Zentraler Ort mit Verflechtungen	 Bützow Unterzentren, ländl. Zentralorte

Nahverkehrsplan Mittleres Mecklenburg/Rostock
 Bearbeitungsstand 31.08.2004
 © PTV AG Niederlassung Berlin